


JERZY WALA



BATURA MUSTAGH

**OROGRAPHICAL SKETCH MAP
OF THE BATURA WALL**

**PASU SAR
SHISPARE SAR**

BATURA MUSTAGH

The range of Karakorum stretches over the territories of Pakistan, China and India. These are the unique mountains in the world which not only can be compared with the Himalaya, but are in many cases greater. Glaciers of sizes which are unknown in Himalaya can be found there. Here stands K2, undoubtedly the most difficult eight thousand metre summit in the world.

Batura Mustagh is the farthest to the west part of Karakorum. It stretches from the Khora Bhurt col (4630 m) and the Ishkoman river on the west to the gorge of Hunza river on the east. The main crest of Batura Mustagh consists of the magnificent wall of seven thousand metre summits. These are Kampire Dior (7142 m) on the west, through the many peak massif of Batura and the massif of Pasu to the Shispare group with the summits of Shispare (7611 m), Ghenta (7090 m), Bojohaghur Duanasir (7329 m) and Ultar (7388 m). The peaks of Hachindar Chhish (7163 m) and Sangemar Mar (6949 m) rise in the crests stretching to the south. The northern slopes of Batura Wall are great ice basins. The flowing down masses of ice form Batura Glacier (56 km long, 220 m²) which is the largest glacier in this region, and the eighth largest glacier in Karakorum.

Mountain climbers appeared in Batura very late. It was only in 1951 that a German - Austrian team under the leadership of Mattias Rebitsh made an attempt to climb Batura I (7785 m). The attempt was not successful and reaching a 6845 m peak in the north - eastern ridge of Batura Third Pk by Dolf Meyer and Martin Schliessler was the only


The orographical sketch map of the Batura Wall - Pasu Sar - Shispare Sar was based on several sources. Drawing of the Batura glacier was based on a Chinese map 1:60000. An American air map served to draw the southern part of Batura Mustagh region. The map projection is based on that map. The topographical and geographical details were drawn with the help of photographs. We kindly request you to mail all remarks and corrections to the address: *JERZY WALA ul. Pawła Włodkowica 4/57, 31 - 452 Kraków (POLAND)*

We also request members of climbing and trekking parties in Karakorum for mailing their reports and pictures to the address: *JAN BABICZ ul. Bajana 5B/1, 80 - 463 Gdańsk (POLAND)*

result of the expedition. The next attempt to climb Batura I from the same side ended in tragedy. In 1959 five members of English - German expedition led by Keith Warburton was lost in a snow storm. The first important success belongs to a Polish - German expedition (the leader - Janusz Kurczab), who reached the beautiful and difficult Shispare, which flows to the Pasu glacier with its magnificent ice rock, 2,5 km high wall. On 21 st July 1974, seven members of the expedition stand on the top. Among them are Herbert Bleicher and Hubert Oberhofer, who make the first ascent of Batura I two years later (30th April 1976). They made ascent from the Baltar Glacier by southern route.

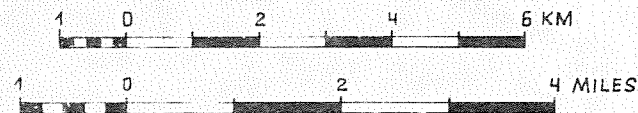
A number of fine ascents belongs to Japanese climbers, who reached such virgin peaks as: Kampire Dior (7142 m) (on 14th June 1975), Batura Fourth Peak from the Baltar Glacier on 6th July 1978, Pasu Peak (7284 m) - Japanese - Pakistani expedition on 3rd July 1978, Hachindar Chhish (7163 m) from the Pute Glacier on 4th August 1982, Bojohaghur Duanasir (7329 m) from the west on 28th and 30th July 1984, and Sangemar Mar (6949 m) from the south on 11th and 13th July 1984. Members of the expedition of the Mountaineering Club of Cracow (Poland) reached Batura Fifth Peak (about 7500 m) on 31st August 1983.

There are still such high virgin summits left as Batura Second and Third Peak, and first of all the western top of Batura First Peak. The seven thousand metre peaks of Muchu Chhish and Ultar Sar and numerous difficult six and five thousand metre peaks are still waiting for their conquerers.



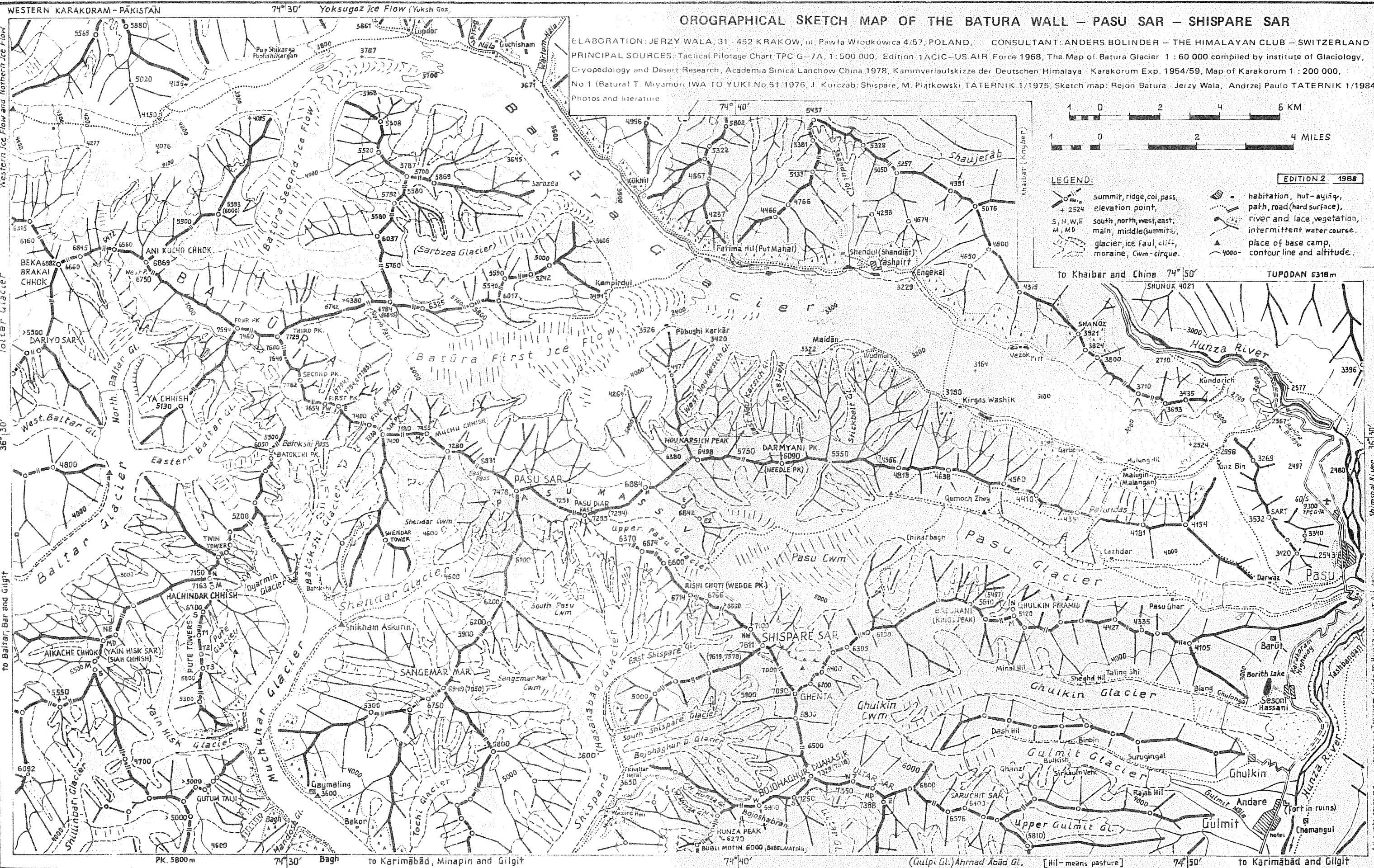
OROGRAPHICAL SKETCH MAP OF THE BATURA WALL - PASU SAR - SHISPARE SAR

ELABORATION: JERZY WALA, 31-452 KRAKOW, ul. Pawla Wlodkowica 4/57, POLAND. CONSULTANT: ANDERS BOLINDER - THE HIMALAYAN CLUB - SWITZERLAND
 PRINCIPAL SOURCES: Tactical Pilotage Chart TPC G-7A, 1:500 000, Edition 1ACIC-US AIR Force 1968, The Map of Batura Glacier 1:60 000 compiled by institute of Glaciology, Cryopedology and Desert Research, Academia Sinica Lanchow China 1978, Kammverlaufskizze der Deutschen Himalaya - Karakorum Exp. 1954/59, Map of Karakorum 1:200 000, No 1 (Batura) T. Miyamoto IWA TO YUKI No 51 1976, J. Kurczab: Shispare, M. Piatkowski TATERNIK 1/1975, Sketch map: Rejon Batura - Jerzy Wala, Andrzej Paulo TATERNIK 1/1984
 Photos and literature.



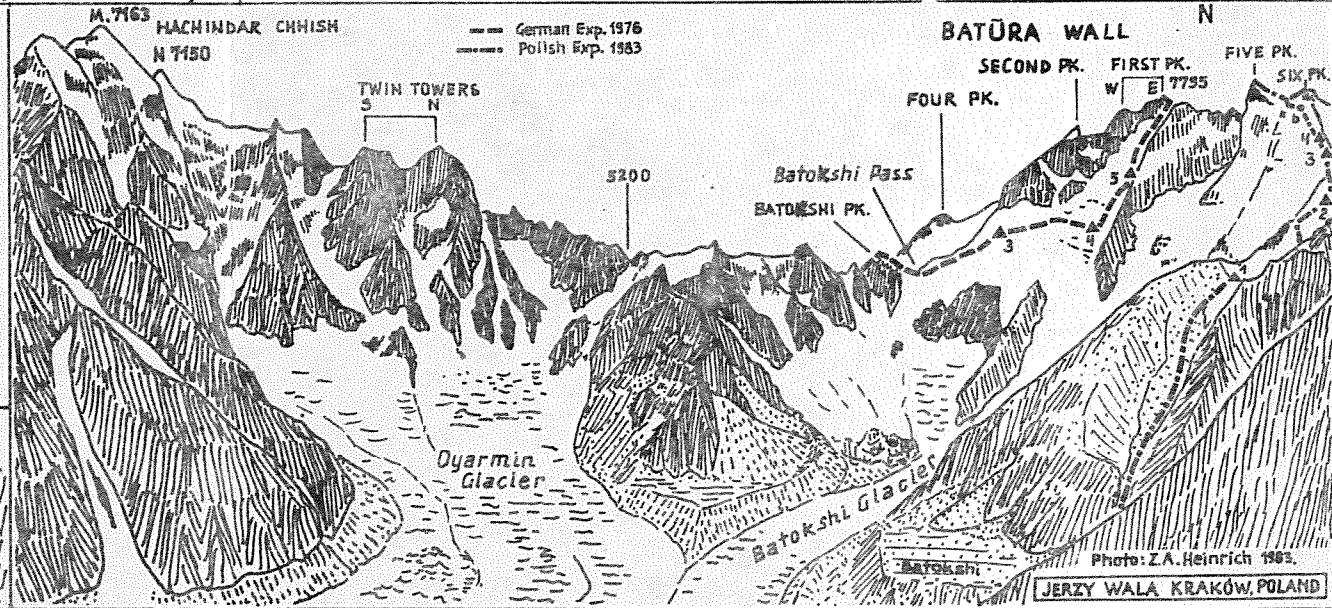
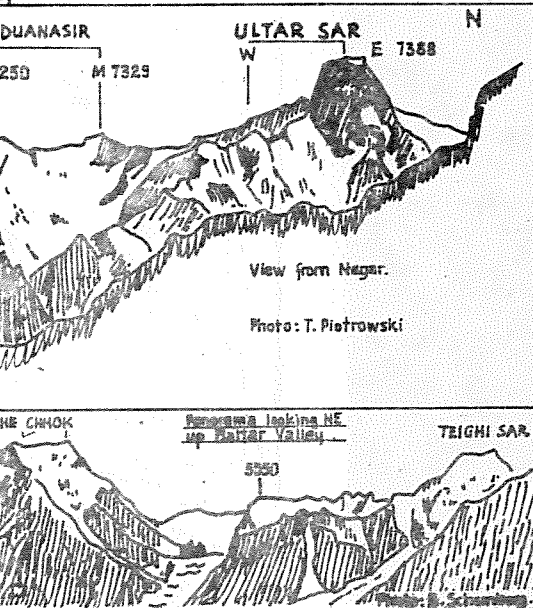
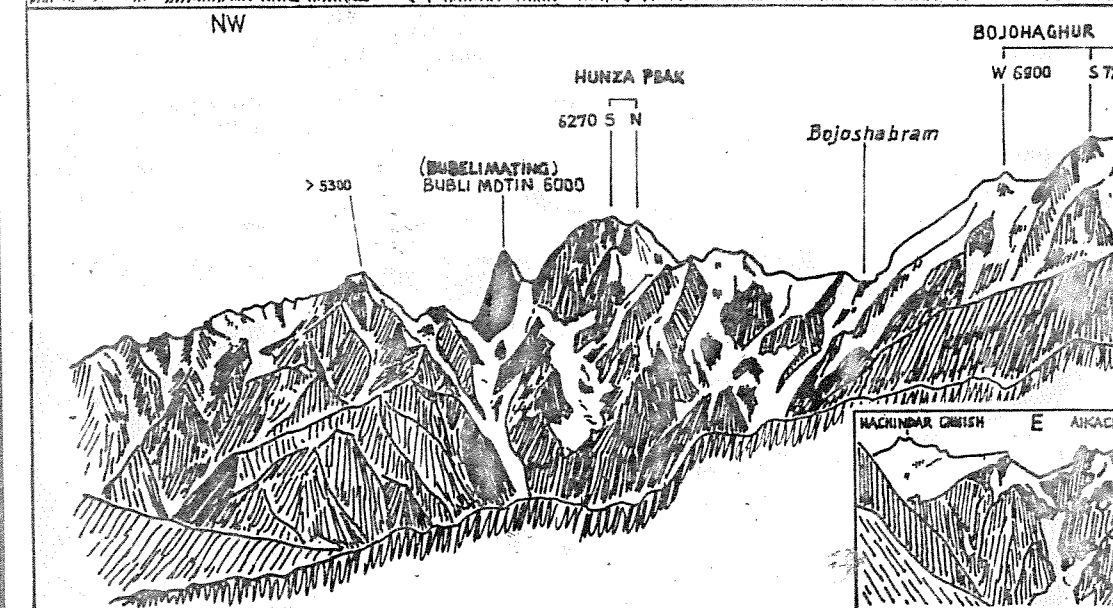
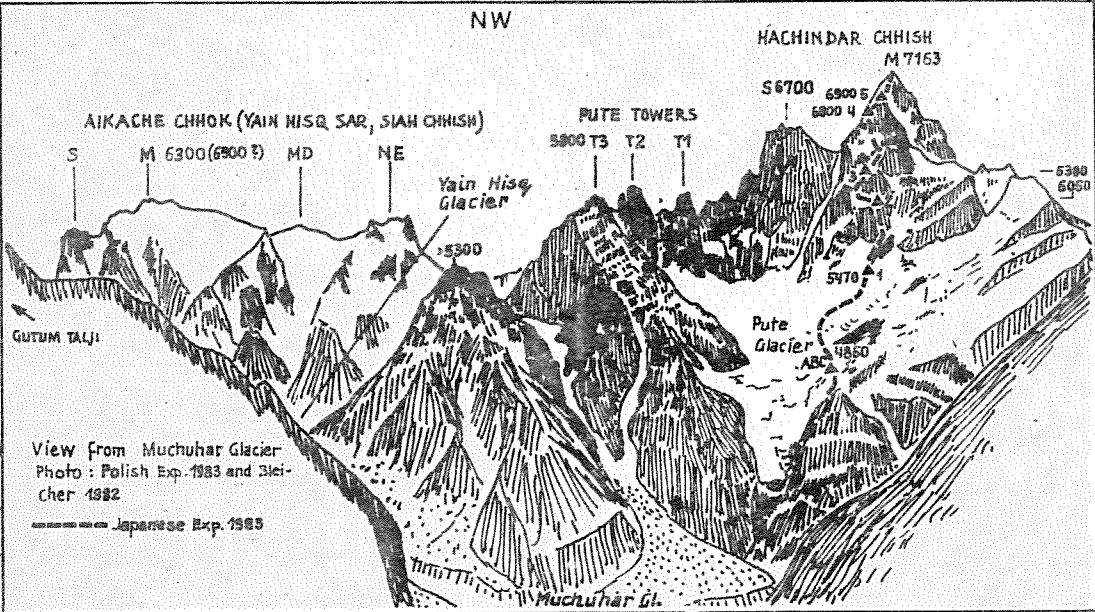
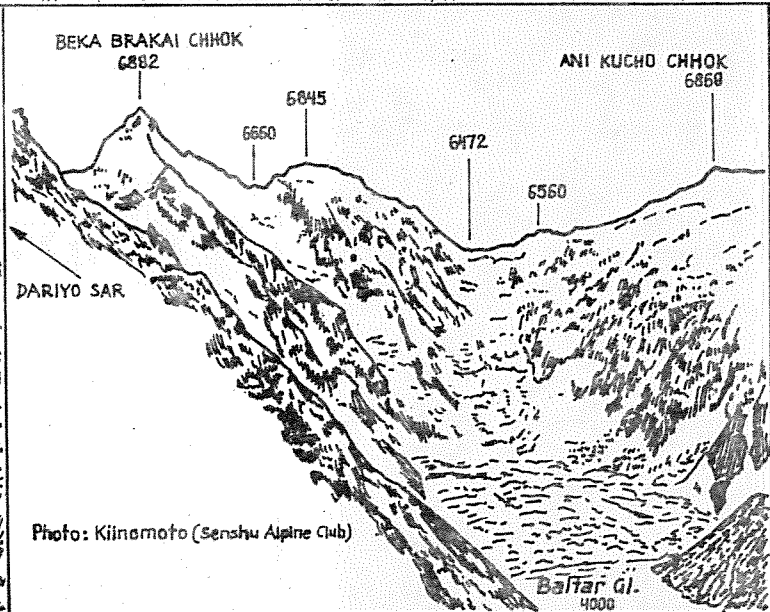
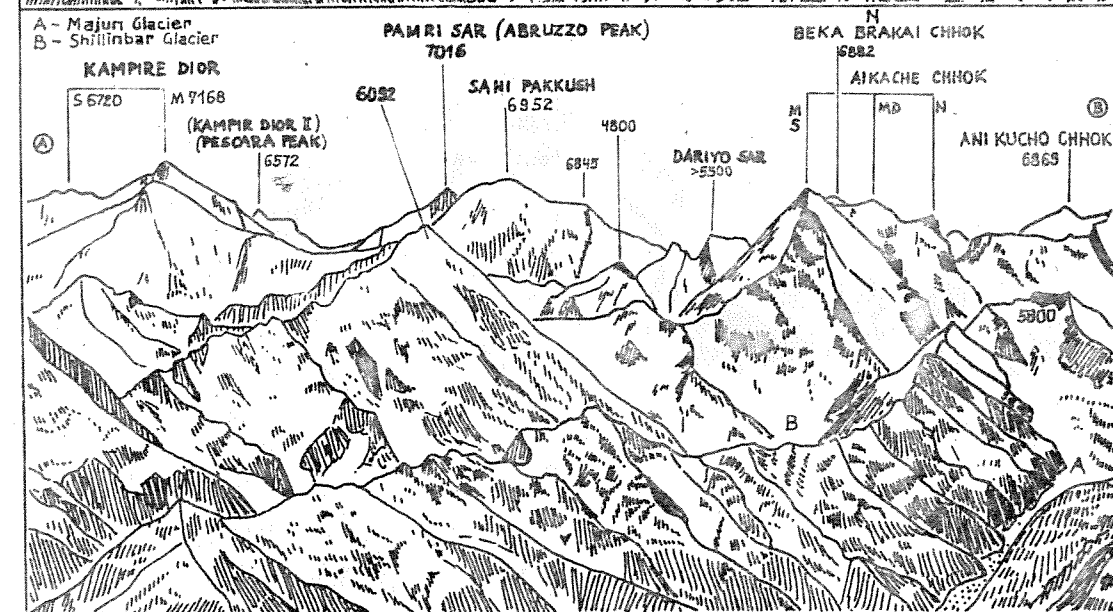
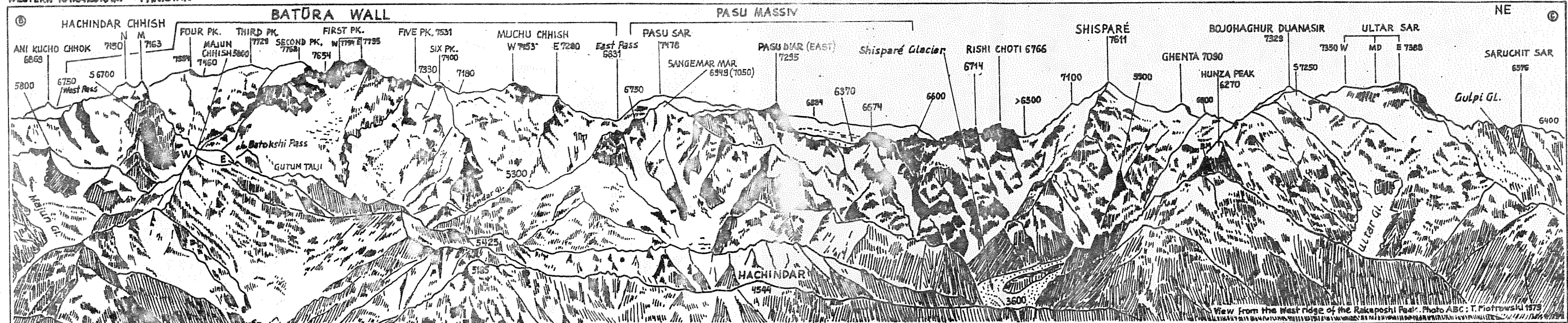
LEGEND: EDITION 2 1988

	summit, ridge, col, pass,		habitation, hut - ayiq,
	elevation point,		path, road (hard surface),
	S, N, W, E M, M, D		river and lake vegetation,
	glacier, ice fall, cliff,		intermittent water course.
	moraine, cwm - cirque.		place of base camp,
			4000- contour line and altitude.



to Khaibar and China 74°50' TUPODAN 5318m

All rights reserved. Literature: Trekkers Guide to Hunza - 1957.



Mountain group: BATORA MUZTĀGH

Photo: Z.A. Heinrich 1985. JERZY WALA KRAKÓW, POLAND

BM - SUBLI MOTIN

All rights reserved

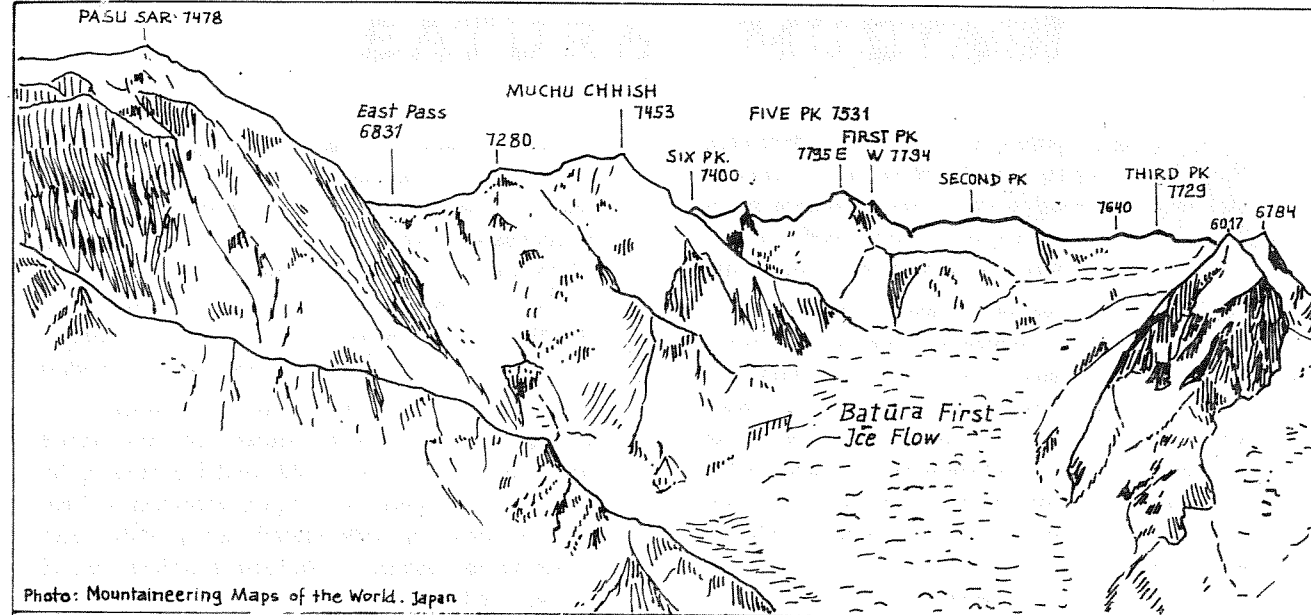


Photo: Mountaineering Maps of the World, Japan

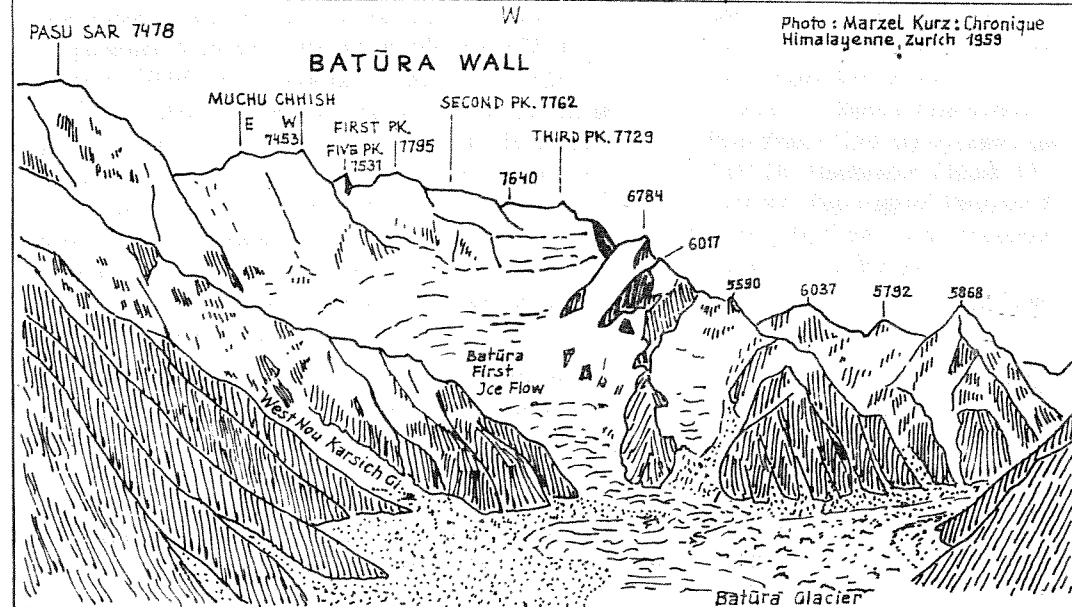

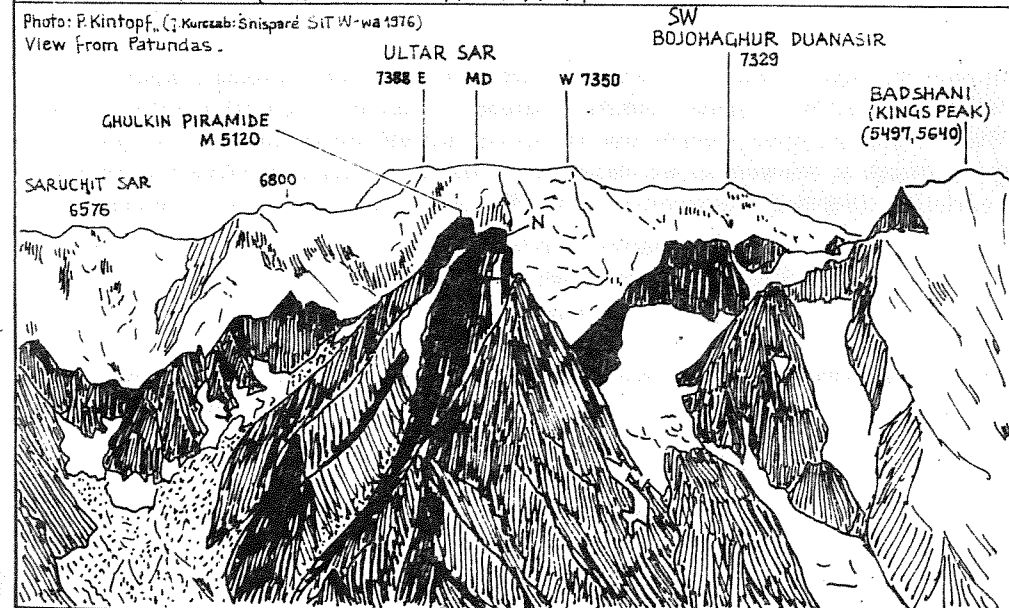

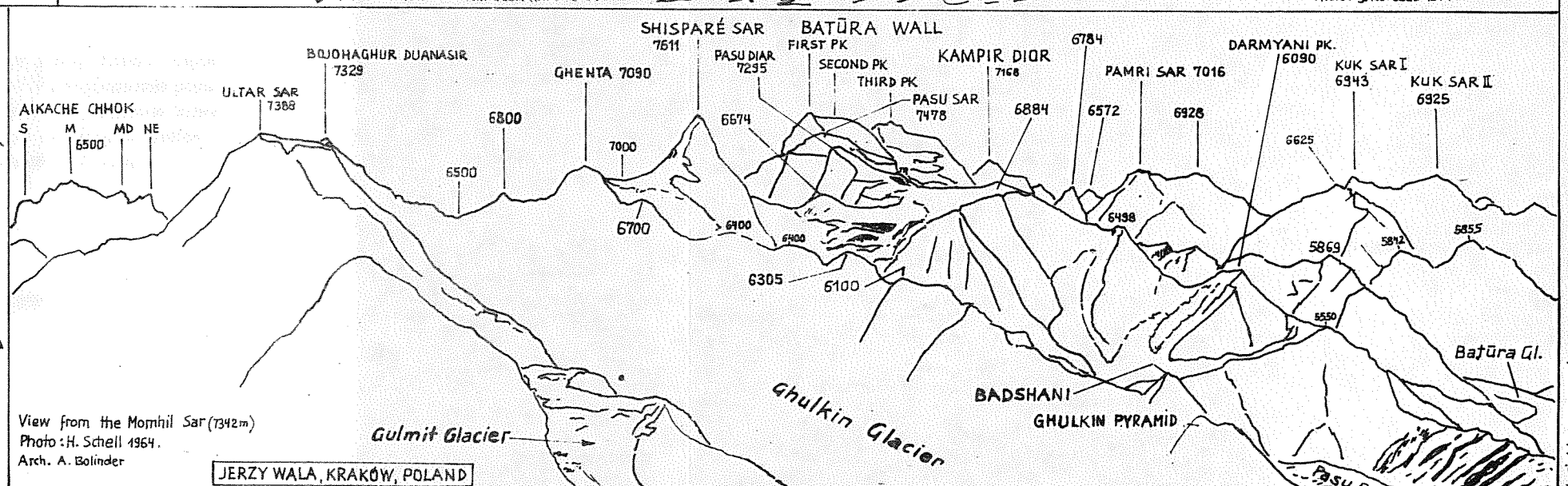


Photo: Marzel Kurz: Chronique Himalayenne, Zurich 1959



Mountain group: BATŪRA MUSTĀGH



View from the Momhil Sar (7342m)
Photo: H. Schell 1964.
Arch. A. Bolinder

JERZY WALA, KRAKÓW, POLAND

chish - mountain, jerab - river, nala - stream, river, zhoy - lake, hil - pasture, sar - peak, mountain, vezok - ibex

All rights reserved

BATURA MUSTAGH

Rozciągające się na terytorium Pakistanu, Chin oraz Indii pasmo Karakorum to jedyne góry na świecie, które nie tylko mogą się równać z Wielkimi Himalajami, ale niejednokrotnie je przewyższają. Ze stoków ich spływają lodowce o niespotykanych w Himalajach rozmiarach, tu wznosi się też Chogori (8611 m) bez wątpienia najtrudniejszy ośmiotysięcznik świata.

Najbardziej wysunięta na zachód część Karakorum to Batura Mustagh rozciągająca się od przełęczy Khora Bhurt (4630 m) i rzeki Ishkoman na zachodzie po przełom rzeki Hunza na wschodzie. Główną grań Batura Mustagh tworzy wspaniały mur siedmiotysięczników ciągnący się od szczytu Kampire Dior (7142 m) na zachodzie, poprzez wielowierzchołkowy masyw Batura i masyw Pasu aż po grupę Shispare ze szczytami Shispare (7611 m), Ghenta (7090 m), Bojohaghur Duanasir (7329 m) i Ultar (7388 m). W odchodzących na południe graniach bocznych wznoszą się szczyty Hachindar Chhish (7163 m) oraz Sangemar Mar (6949 m). Północne stoki Batura Wall to ogromne kotły lodowcowe. Spływające z nich masy lodu tworzą największy w tym rejonie, a ósmy co do wielkości w Karakorum, lodowiec Batura (56 km długości, 220 km² powierzchni).

Alpiniści pojawili się w Batura Mustagh bardzo późno. Dopiero w 1951 roku niemiecko - austriacki zespół Matthiasa Rebitsha podjął próbę zdobycia szczytu Batura I (7795 m). Atak nie powiódł się i jedynym rezultatem było wejście Dolfa Meyera i Martina Schliesslera na szczyt 6845 m w północno - wschodnim ramieniu Batura Third Pk. Ogromną

katastrofą zakończyła się następna próba zdobycia szczytu od tej samej strony, podjęta w 1959 roku przez angielsko - niemiecką wyprawę pod kierunkiem Keitha Warburtona. Szturmująca szczyt piątka alpinistów zaginęła w burzy śnieżnej.

Pierwszy poważny sukces odniosła polsko - niemiecka wyprawa atakująca pod wodzą Janusza Kurczaba piękny i trudny Shispare (7611 m), opadający w stronę lodowca Pasu wspaniałą lodowo - skalną ścianą o wysokości 2,5 km. W dniu 21 lipca 1974 roku na jego wierzchołku staje 7 uczestników wyprawy. Są wśród nich Herbert Bleicher oraz Hubert Oberhofer, którzy dwa lata później, 30 kwietnia 1976 roku dokonają pierwszego pewnego wejścia na Baturę I drogą od południa z lodowca Baltar. Szereg pięknych sukcesów odnieśli w rejonie Batura Mustagh alpiniści japońscy zdobywając takie dziewicze szczyty jak Kampire Dior (7142 m) - 14.06.75, Batura Fourh Peak z lod. Baltar - 6.07.78, Pasu Peak (7284 m) wyprawa japońsko - pakistańska - 3.07.78, Hachindar Chhish (7163 m) z lod. Pute - 4.08.82, Bojohaghur Duanasir (7329 m) od zachodu - 28, 30.07.84, oraz Sangemar Mar (6949 m) od strony południowej - 11, 13.07.84. Uczestnicy wyprawy Klubu Wysokogórskiego z Krakowa (Polska) zdobyli 31.08.83 roku szczyt Batura Five Peak (ok. 7500 m). Dziewicze wciąż pozostają tak wysokie wierzchołki jak Batura Second i Third Peak a przede wszystkim zachodni wierzchołek Batura First Peak. Na swych zdobywców czekają też siedmiotysięczne szczyty Muchu Chhish i Ultar Sar oraz cała rzesza trudnych sześćo - i pięcioletnich tysięczników.

Mapa graniowa najwyższej partii Batura Mustagh wykonana została w oparciu o szereg źródeł. Rejon basenu lodowca Batura narysowano na podstawie chińskiej mapy 1 : 60 000. Jako podkład do narysowania południowej części rejonu Batura Mustagh posłużyła amerykańska mapa lotnicza 1 : 500 000, na podstawie której przyjęto też siatkę geograficzną. Szczegóły topograficzne narysowano w oparciu o zdjęcia uczestników polskich i zagranicznych wypraw alpinistycznych. Wszelkie uzupełnienia i poprawki prosimy przesyłać na adres:

JERZY WALA
ul. Pawła Włodkowica 4/57
Kraków

Jednocześnie prosimy uczestników wypraw alpinistycznych i trekkingowych w Karakorum o nadsyłanie sprawozdań i zdjęć na adres:

JAN BABICZ
ul. Bajana 5B/1
80 - 463 Gdańsk